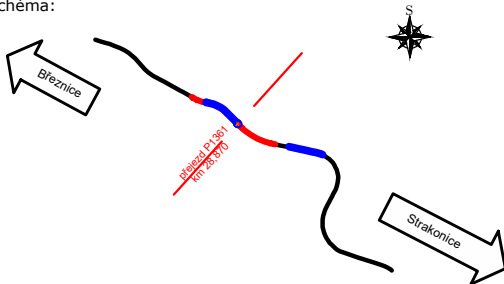




Ministerstvo dopravy
Státní fond dopravní
infrastruktury



Orientační schéma:






Razítko oprávněné osoby:

Podpis:

Datum:

| | | | |
|---------|------------|-----------------------------------|-----------------------|
| Revize: | Datum: | Popis: | Kontroloval: |
| 000 | 31.03.2022 | Definitivní odevzdání dokumentace | Ing. Stanislav Rýznar |
| | | | |
| | | | |
| | | | |

| | | |
|---------------------|---|---|
| Stavebník/Investor: | Správa železnic, státní organizace |  |
| Adresa: | Dlážděná 1003/7, 110 00 Praha 1 | |
| Zástupce investora: | Stavební správa západ | |
| Adresa: | Sokolovská 1995/278, 190 00 Praha 9 | |

| | | | |
|---|---|--|---------------------------------|
| Zhotovitel stavby: Adresa: Kontakt: | <div data-bbox="429 1095 609 1106"> SAGASTA s.r.o. </div> <div data-bbox="429 1124 890 1135"> Novodvorská 1010/14, 142 00, Praha 4 - Lhotka </div> <div data-bbox="429 1140 635 1151"> T: +420 261 344 100 </div> <div data-bbox="429 1155 609 1167"> E: info@sagasta.cz </div> <div data-bbox="1019 1122 1378 1151">  </div> | | |
| Zhotovitel objektu: Adresa: Kontakt: | <div data-bbox="429 1160 609 1171"> SAGASTA s.r.o. </div> <div data-bbox="429 1189 890 1200"> Novodvorská 1010/14, 142 00, Praha 4 - Lhotka </div> <div data-bbox="429 1205 635 1216"> T: +420 261 344 100 </div> <div data-bbox="429 1220 609 1232"> E: info@sagasta.cz </div> <div data-bbox="1019 1182 1378 1214">  </div> | | |
| Hlavní projektant (HIP): Ing. Stanislav Rýznar | Specialista: Bc. Peter Čapek | Odpovědný projektant: Bc. Peter Čapek | Zpracovatel: Bc. Peter Čapek |

| | | | | |
|----------------------------|---|----------|----------|----------------------------------|
| Název stavby/akce: | Výstavba PZS km 28,870 (P1361) trati Březnice - Strakonice | | | Označení (S-kód): S 632000127 |
| | | | | Označení zhotovitele: 120082 |
| Název části: | Zásady organizace výstavby | | | Označení části: B.8 |
| Název objektu: | Zásady organizace výstavby | | | Označení objektu/komplexu: |
| Název přílohy: | | | | Číslo přílohy: |
| Název dílčí části přílohy: | | | | Paré: |
| Kraj: | Katastrální území: | TUDU: | | |
| Jihočeský | Blatná, Sedlice | 043108 | | |
| | | | | |
| Stupeň dokumentace: | Datum zpracování: | Formáty: | Měřítko: | |
| DUSP | 05/2021 | | | |

| | | | | | | | | | | | | | | | | | | | | | | | | | | | | | | | | | | | | | | | | | | | | | | | | | | | | | | | | | | | |
|--------|---|---|---|---|---|---|---|---|---|---------------------------|---|---|---|---|---|---|---|---|---|---------|---|---|---|---|---|---|---|---|---|------------|---|---|---|---|---|---|---|---|---|----------|---|---|---|--|--|--|--|--|--|---------|--|--|--|--|--|--|--|--|--|
| S-kód: | | | | | | | | | | Stupeň dokumentace: Část: | | | | | | | | | | Objekt: | | | | | | | | | | Podobjekt: | | | | | | | | | | Příloha: | | | | | | | | | | Revize: | | | | | | | | | |
| S | 6 | 3 | 2 | 0 | 0 | 0 | 1 | 2 | 7 | - | D | U | S | P | - | B | 8 | X | X | X | - | X | X | X | X | X | X | X | X | X | X | X | X | - | X | X | X | X | X | - | 0 | 0 | 0 | | | | | | | | | | | | | | | | |

DOKUMENTACI LZE UŽÍVAT POUZE VE SMYSLU PŘÍSLUŠNÉ SMLOUVY O DÍLO. VÝKRES, ČI JEHO ČÁST, MŮŽE BÝT KOPÍROVÁN NEBO JINÝM ZPŮSOBEM ROZŠÍŘOVÁN POUZE PO PŘEDCHOZÍM SOUHLASU SAGASTA, s.r.o.